










MIEJSCOWY PLAN ZAGOSPODAROWANIA PRZESTRZENNEGO DLA ROZWOJU STREFY PRZEMYSŁOWO-USŁUGOWEJ W MIEJSCOWOŚCI BŁĘKWIT


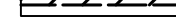


ZALĄCZNIK NR 1 DO UCHWAŁY NR RADY GMINY ZŁOTÓW Z DNIA R.

OZNACZENIA

OZNACZENIA STANOWIĄCE OBOWIAZUJĄCE USTALENIA PLANU

-  GRANICA OBSZARU OBJĘTEGO PLANEM
-  LINIE ROZGRANICZAJĄCE TERENY O RÓŻNYM PRZEZNACZENIU LUB RÓŻNYCH ZASADACH ZAGOSPODAROWANIA
-  NIEPRZEKRACZALNE LINIE ZABUDOWY
-  STANOWISKA ARCHEOLOGICZNE
-  GRANICE STREF OCHRONNYCH ELEKTROWNI WIATROWYCH
-  **P/U** TERENY OBJEKTÓW PRODUKCYJNYCH, SKŁADÓW I MAGAZYNÓW LUB ZABUDOWY USŁUGOWEJ
-  **RU** TERENY USŁUGI PRODUKCJI W GOSPODARSTWACH ROLNYCH, HODOWLANYCH I OGRODNICZYCH
-  **KDW** TERENY DRÓG WEWNĘTRZNYCH
-  ZIELEN IZOLACYJNA

OZNACZENIA O CHARAKTERZE INFORMACYJNYM

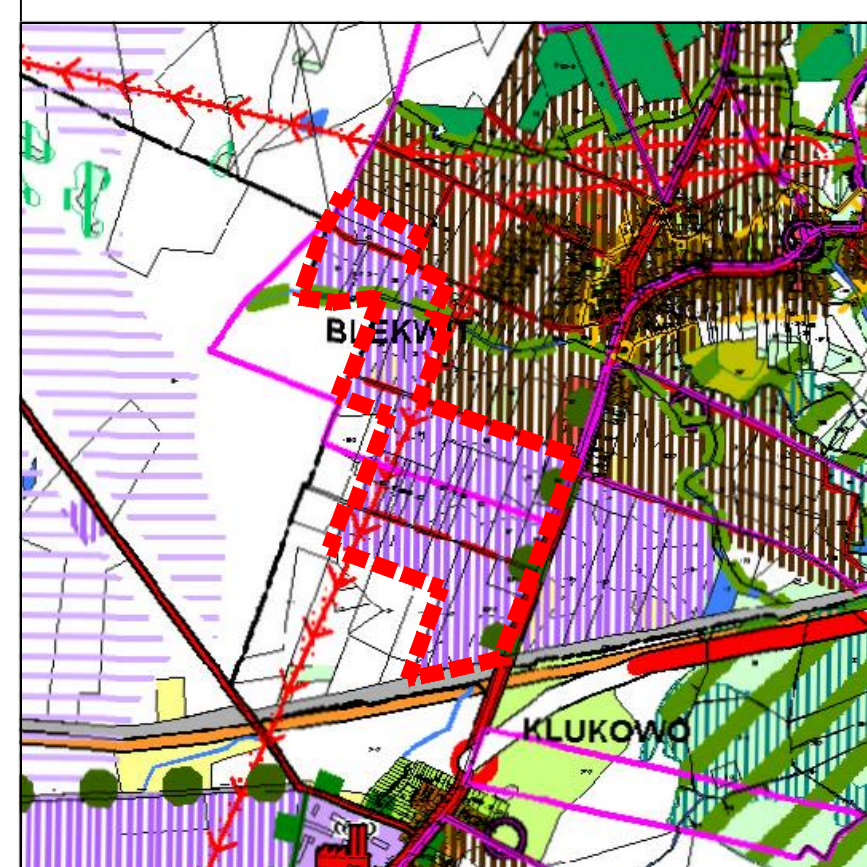
-  PAS TECHNICZNY NAPOWIETRZNEJ LINII ELEKTROENERGETYCZNEJ WYSOKIEGO NAPIĘCIA
-  PAS TECHNICZNY NAPOWIETRZNEJ LINII ELEKTROENERGETYCZNEJ ŚREDNIEGO NAPIĘCIA
-  ROWY MELIORACYJNE
-  LINIE WYMIAROWE (m)

OBZAR OBJĘTY PLANEM POŁOŻONY JEST W GRANICACH:
- GŁÓWNEGO ZBIORNIKA WÓD PODZIEMNYCH NR 127

SKALA 1:2000



WYRYS ZE STUDIUM UWARUNKOWAŃ I KIERUNKÓW ZAGOSPODAROWANIA PRZESTRZENNEGO GMINY ZŁOTÓW Z OZNACZENIEM GRANIC OBSZARU OBJĘTEGO PLANEM SKALA 1:20 000



ZAGOSPODAROWANIE I UŻYTKOWANIE TERENÓW OBSZARU KONTYNUACJI ZABUDOWY

-  tereny zabudowy wielorodzinnej
-  tereny mieszkaniowo - usługowe
-  tereny zabudowy jednorodzinnej/zagrodowej
-  tereny usług publicznych
-  tereny przemysłowe, magazynowe, hodowlane
-  tereny zabudowy letniskowo-rekreacyjnej
-  tereny ogródków działkowych
-  nieużytki
-  usługi turystyczne/agroturystyka
-  sad
-  lasniczówki
- OBSZARY ROZWOJU ZABUDOWY**
-  obszary rozwoju zabudowy mieszkaniowej, mieszkaniowo-usługowej
-  obszary rozwoju zabudowy letniskowo-rekreacyjnej
-  obszary rozwoju zabudowy zagrodowej
-  obszary rozwoju usług
-  obszary rozwoju funkcji usługowych, techniczno-produkcyjnych, rozwoju baz rolniczych
-  obszary rozwoju terenów ogódków działkowych
-  obszary przestrzeni publicznych, rozwoju usług
-  granica obszaru objętego planem